











Une randonnée proposée par ADT\_Touraine

Au coeur de la vallée de la Claise, le village de Chaumussay abrite un joli patrimoine bâti et naturel avec son église, ses cours d'eau, ses coteaux boisés. Cette promenade vous permettra de découvrir la richesse préservée de cette Touraine du Sud.



 <b>Durée :</b>	2h50	 <b>Difficulté :</b>	Facile
 <b>Distance :</b>	9.13km	 <b>Retour point de départ :</b>	Oui
 <b>Dénivelé positif :</b>	95m	 <b>Moyen de locomotion :</b>	A pied
 <b>Dénivelé négatif :</b>	88m	 <b>Commune :</b>	Chaumussay (37350)
 <b>Point haut :</b>	132m		
 <b>Point bas :</b>	63m		

## Description

C'est face à la Claise, Place des Saules que commence la balade balisée en Jaune. La découverte dans les environs d'outils datant du paléolithique et de vestiges gallo-romains atteste d'une occupation très ancienne des lieux sur le territoire de la commune.

**(D/A)** Traversez le pont en pierre pour rejoindre, de l'autre côté de la rivière, la Grotte et la Fontaine Saint-Marc classée parmi les plus belles de Touraine **(1)**.

Empruntez à nouveau le pont puis tournez à droite et longez la Claise. Prenez les escaliers à gauche en direction de l'ancienne gare et sa ligne de chemin de fer qui reliait Port de Piles au Blanc **(2)**.

Retournez vers le village en empruntant l'Avenue de la Gare jadis bordée par deux cafés, une épicerie, un sabotier, un relais de poste et un charron. Tournez à droite sur le Rue Principale puis encore à droite au rond-point. Après le cimetière, continuez sur le sentier de droite **(3)**. Vous êtes sur le chemin de Grande Randonnée 48, balisé en Blanc et Rouge qui relie Limoges à Chinon.

**(4)** Au niveau de la route (D366), tournez à gauche puis à droite. Suivez un chemin légèrement pentu qui passe en sous-bois et rejoint une petite route au niveau d'un pylône. Virer à droite pour arriver sur un plateau **(5)**, où la vue sur la vallée de la Claise est magnifique. La commune continue aujourd'hui à maintenir les activités agricoles à travers la culture de céréales, de fourrage et l'élevage. Continuez tout droit au croisement.

**(6)** Au lieu-dit la Croix Marchand, se dresse devant vous un important massif forestier situé sur les communes de Chambon et Boussay. Prenez à gauche puis encore à gauche à l'embranchement au niveau des Hautes Turinières.

Pénétrez dans un boqueteau puis bifurquez à droite en lisière du bois **(7)**. Faites 200m environ puis bifurquez à droite sur le chemin et continuez tout droit.

**(8)** Au niveau de la route, tournez à gauche pour retourner au village. Vous longerez la rivière, la voie de chemin de fer et un coteau calcaire. Si vous passez au printemps, vous admirerez de nombreuses variétés d'orchidées. En ces lieux, on extrayait autrefois la pierre du pays appelée tuffeau de Touraine. Cette craie était utilisée dans la plupart des bâtisses construites à proximité.

Observez à nouveau sur votre droite la Claise. Ce cours d'eau était jalonné par pas moins de 68 moulins hydrauliques. Son faible débit et la présence d'herbiers aquatiques favorisent la présence des poissons pour le bonheur des pêcheurs.

Au rond-point du cimetière, tournez à droite. Le terme de votre balade approche. Ne manquez pas de flâner place de la Mairie et de la Poste. Admirez l'église du XIIIe siècle dédiée à Saint-Médard, le presbytère, une ancienne grange dîmière, le pigeonnier, un puits, autant de témoignages du savoir-faire de nos ancêtres.

Rejoindre ensuite la Place des Saules **(D/A)**.

## A proximité

## Points de passages

-  **D/A : Chaumussay, Place des Saules**  
N 46.871099° / E 0.86334° - alt. 65m - km 0
-  **1 : Grotte et fontaine Saint-Marc**  
N 46.872031° / E 0.86407° - alt. 86m - km 0.24
-  **2 : Ancienne gare**  
N 46.872178° / E 0.855508° - alt. 68m - km 1.09
-  **3 : GR48**  
N 46.869669° / E 0.856881° - alt. 78m - km 2.16
-  **4 : Jonction D366**  
N 46.868055° / E 0.849714° - alt. 90m - km 3.01
-  **5 : Vue sur la vallée de la Claise**  
N 46.858754° / E 0.853255° - alt. 129m - km 4.48
-  **6 : Croix Marchand**  
N 46.851387° / E 0.852847° - alt. 131m - km 5.31
-  **7 : Lisière du bois, tourner à droite**  
N 46.855731° / E 0.857289° - alt. 130m - km 6.58
-  **8 : Route, tourner à gauche**  
N 46.860412° / E 0.868511° - alt. 69m - km 7.6
-  **D/A : Chaumussay, Place des Saules**  
N 46.871099° / E 0.863319° - alt. 65m - km 9.13

**La Grotte et la Fontaine Saint-Marc** classée parmi les plus belles de Touraine.

Sa source était réputée pour guérir les problèmes de vue. En surplomb de la fontaine, contemplez un calvaire dont la partie basse rappelle la grotte de Lourdes. Un important pèlerinage se déroulait en ces lieux jusqu'en 1971.

**Ancienne gare et sa ligne de chemin** de fer qui reliait Port de Piles au Blanc.

Inaugurée en 1885, deux trains de voyageurs et colis empruntaient quotidiennement la ligne. Puis, entre 1950 et les années 2000, elle fut utilisée par un train qui transportait de la pierre.

**Musée de la Préhistoire du Grand-Pressigny**

Principal site touristique de la Touraine du Sud, le Musée de la Préhistoire, installé dans le château du Grand-Pressigny, présente des collections et le savoir-faire des tailleurs de grandes lames à la fin du III<sup>e</sup> millénaire avant notre ère.

**Preuilly-sur-Claise**

La ville possède un riche patrimoine à l'image de son abbatale édifiée au XI<sup>e</sup> siècle dont le clocher est recouvert par un toit de style bourguignon à tuiles vernissées.

Musée de la Poterne.

**Boucles vélo**

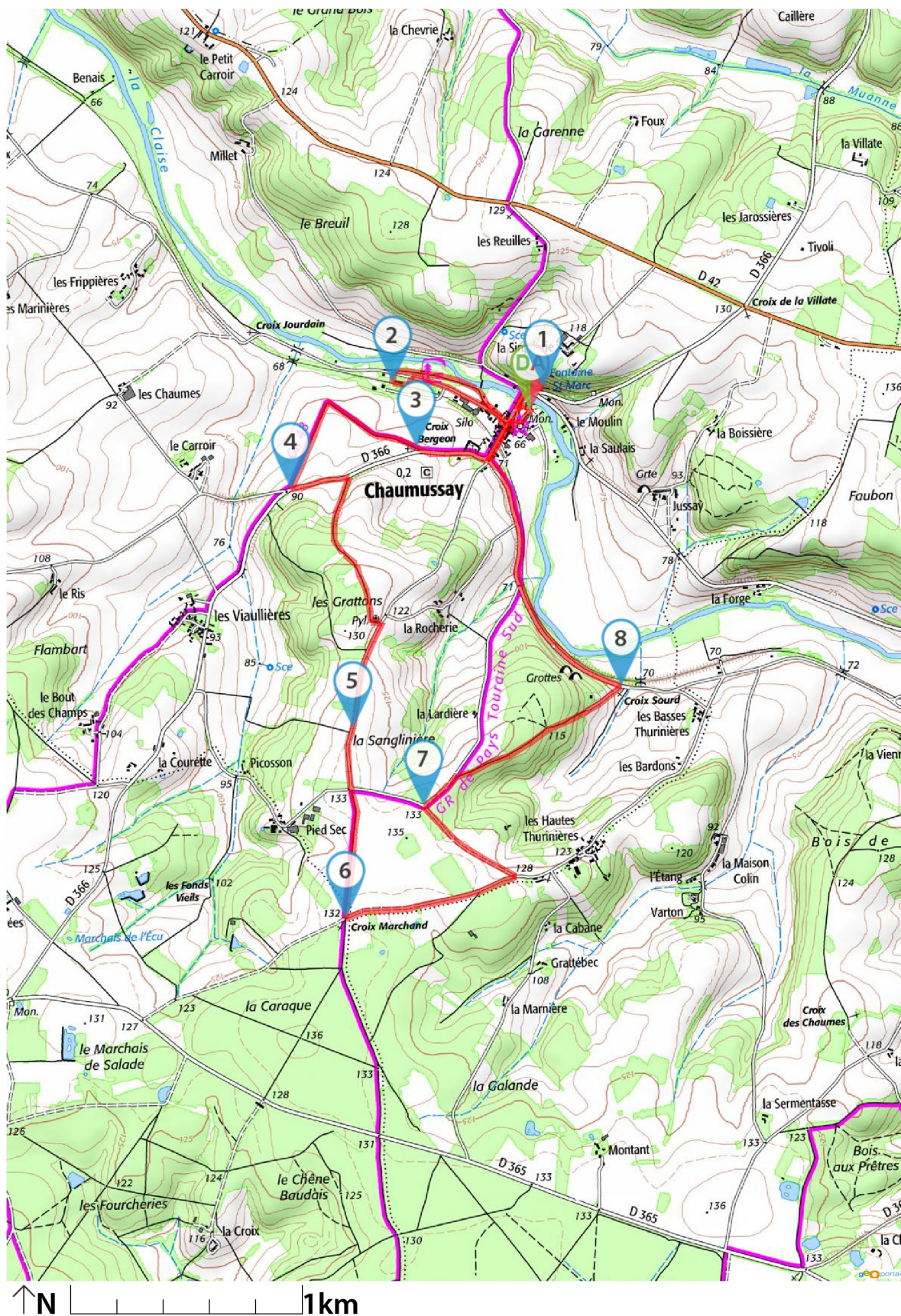
D'un ou plusieurs coups de pédale, en famille ou entre copains, vous pouvez emprunter de nombreuses boucles vélo, voies cyclables jalonnées, pour découvrir à bicyclette la campagne environnante et son patrimoine.

24% de la superficie du département d'Indre-et-Loire sont boisés, en majorité par des chênes et des pins ; plus de 90% de ces forêts sont des propriétés privées.

## Informations pratiques

Donnez-nous votre avis sur : <https://www.visorando.com/randonnee-entre-claise-et-coteaux/>

Téléchargez l'application Visorando pour suivre cette randonnée



©2017 IGN

Visorando et l'auteur de cette fiche ne pourront pas être tenus responsables en cas d'accident survenu sur ce circuit.